



Министерство  
инвестиций  
и промышленности  
Ярославской области

# Площадки для многоквартирного жилищного строительства в Ярославской области

Министерство инвестиций и  
промышленности  
Ярославской области

# Площадки для многоквартирного жилищного строительства

г. Ярославль

№ п/п	Адрес площадки	Кадастровый номер участка	Площадь, кв. м	Категория земель
1.	г. Ярославль (территория в районе пересечения ул. М. Норской и Ленинградского просп.)	76:23:010402:434	8 230	Земли населенных пунктов
2.	г. Ярославль (территория в районе пересечения ул. М. Норской и Ленинградского просп.)	76:23:010402:439	2 640	Земли населенных пунктов
3.	г. Ярославль (территория в районе пересечения ул. М. Норской и Ленинградского просп.)	76:23:010406:3661	4 488	Земли населенных пунктов
4.	г. Ярославль, ул. Клубная, д. 35	76:23:021404:241	4 151	Земли населенных пунктов
5.	г. Ярославль, ул. Клубная, земельный участок 37б	76:23:021404:243	2 102	Земли населенных пунктов
6.	г. Ярославль, ул. Клубная, земельный участок 33	76:23:021404:246	3 509	Земли населенных пунктов
7.	г. Ярославль, Заволжский район, Тверицкая наб. (за д. 65д)	76:23:022020:22	1 882	Земли населенных пунктов

# Площадки для многоквартирного жилищного строительства

г. Ярославль

№ n/n	Адрес площадки	Кадастровый номер участка	Площадь, кв. м	Категория земель
8.	г. Ярославль, ул. Лесная (напротив д.41)	76:23:042001:1058	1677	Земли населенных пунктов
9.	г. Ярославль, ул. Суздальская, з.у. 91	76:23:060601:3154	9 757	Земли населенных пунктов
10.	г. Ярославль, ул. Суздальская, з.у. 91а	76:23:060601:3157	4 311	Земли населенных пунктов
11.	г. Ярославль, ул. Суздальская, з.у. 91г	76:23:060601:3158	5 404	Земли населенных пунктов
12.	г. Ярославль, ул. Суздальская, з.у. 91в	76:23:060601:3159	5 575	Земли населенных пунктов
13.	г. Ярославль, ул. Суздальская, з.у. 91б	76:23:060601:3160	6 076	Земли населенных пунктов

# Площадки для многоквартирного жилищного строительства

г. Ярославль

№ n/n	Адрес площадки	Кадастровый номер участка	Площадь, кв. м	Категория земель
14.	г. Ярославль (территория МКР №1 и МКР №2 жилого района «Дядьково»)	76:23:061401:9647	2 582	Земли населенных пунктов
15.	г. Ярославль (территория МКР №1 и МКР №2 жилого района «Дядьково»)	76:23:061401:9648	2 361	Земли населенных пунктов
16.	г. Ярославль (территория МКР №1 и МКР №2 жилого района «Дядьково»)	76:23:061401:9649	3 316	Земли населенных пунктов
17.	г. Ярославль (территория МКР №1 и МКР №2 жилого района «Дядьково»)	76:23:061401:9651	43 300	Земли населенных пунктов
18.	г. Ярославль (территория МКР №1 и МКР №2 жилого района «Дядьково»)	76:23:061401:9656	11 175	Земли населенных пунктов
19.	г. Ярославль (территория МКР №1 и МКР №2 жилого района «Дядьково»)	76:23:061401:9659	4 331	Земли населенных пунктов

# Площадки для многоквартирного жилищного строительства

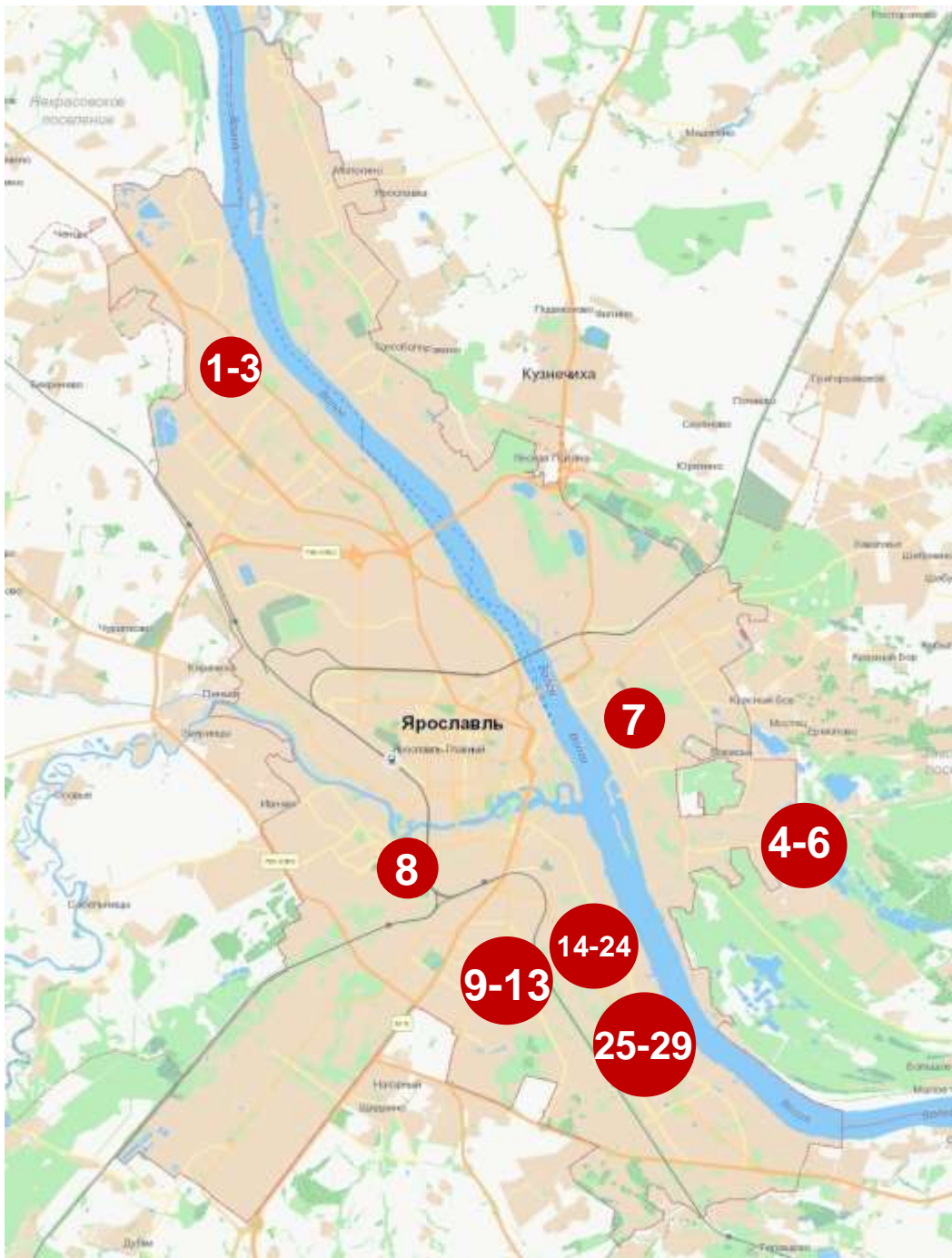
г. Ярославль

№ n/n	Адрес площадки	Кадастровый номер участка	Площадь, кв. м	Категория земель
20.	г. Ярославль (территория МКР №1 и МКР №2 жилого района «Дядьково»)	76:23:061401:9661	4 635	Земли населенных пунктов
21.	г. Ярославль (территория МКР №1 и МКР №2 жилого района «Дядьково»)	76:23:061401:9662	10 135	Земли населенных пунктов
22.	г. Ярославль (территория МКР №1 и МКР №2 жилого района «Дядьково»)	76:23:061401:9666	7 760	Земли населенных пунктов
23.	г. Ярославль (территория МКР №1 и МКР №2 жилого района «Дядьково»)	76:23:061401:9807	4 781	Земли населенных пунктов
24.	г. Ярославль (территория МКР №1 и МКР №2 жилого района «Дядьково»)	76:23:061401:9808	4 896	Земли населенных пунктов
25.	г. Ярославль (территория МКР №1 и МКР №2 жилого района «Дядьково»)	76:23:061401:9812	5 180	Земли населенных пунктов

# Площадки для многоквартирного жилищного строительства

г. Ярославль

№ n/n	Адрес площадки	Кадастровый номер участка	Площадь, кв. м	Категория земель
26.	г. Ярославль (территория МКР №1 и МКР №2 жилого района «Дядьково»)	76:23:061401:9813	5 260	Земли населенных пунктов
27.	г. Ярославль (территория МКР №1 и МКР №2 жилого района «Дядьково»)	76:23:061401:9816	2 932	Земли населенных пунктов
28.	г. Ярославль (территория МКР №1 и МКР №2 жилого района «Дядьково»)	76:23:061401:9817	2 826	Земли населенных пунктов
29.	г. Ярославль (территория МКР №1 и МКР №2 жилого района «Дядьково»)	76:23:061401:9818	2 929	Земли населенных пунктов

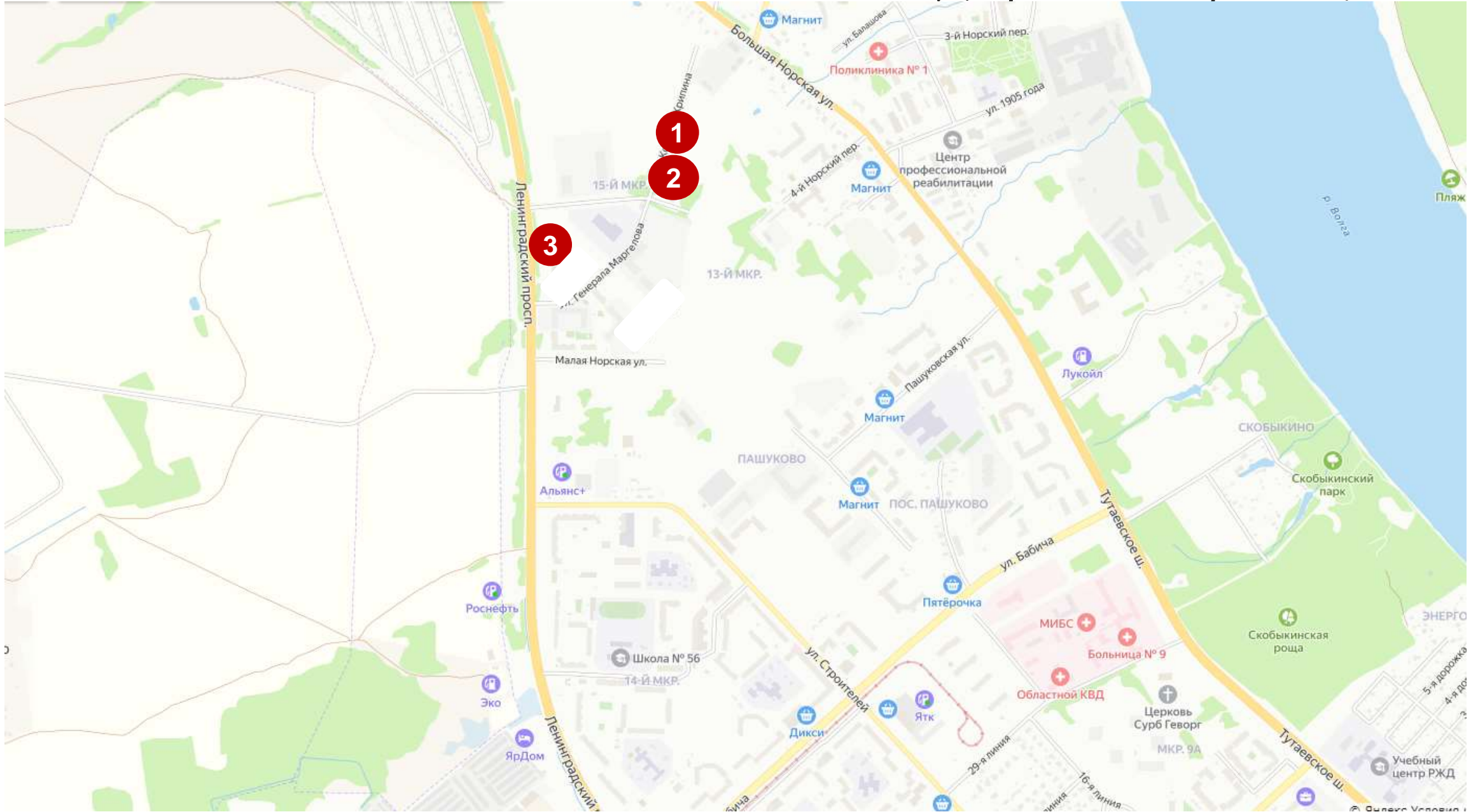


Площадки для многоквартирного  
жилищного строительства

г. Ярославль

# Площадки для многоквартирного жилищного строительства

## г. Ярославль Дзержинский район (п.п. 1-8)

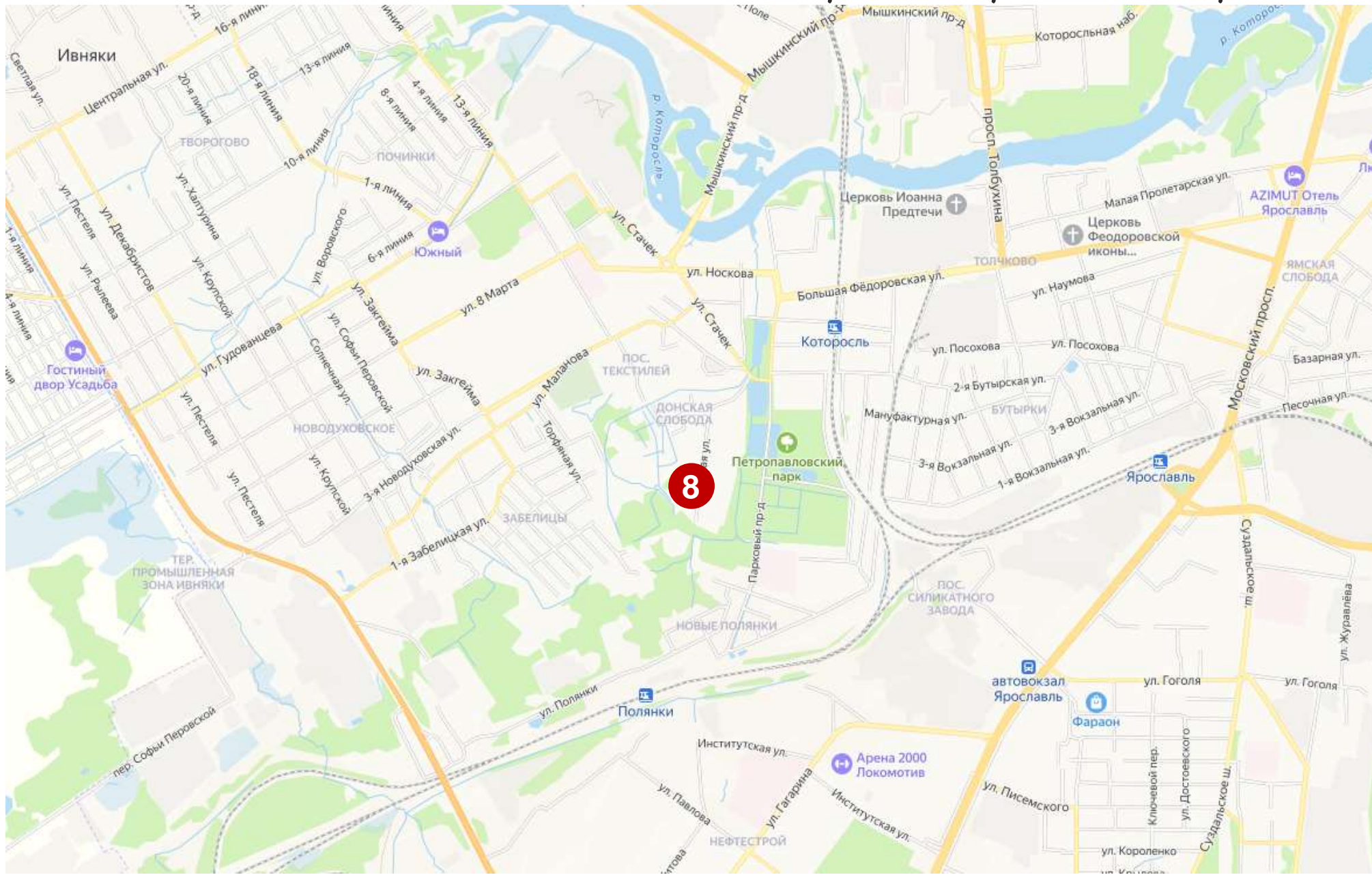






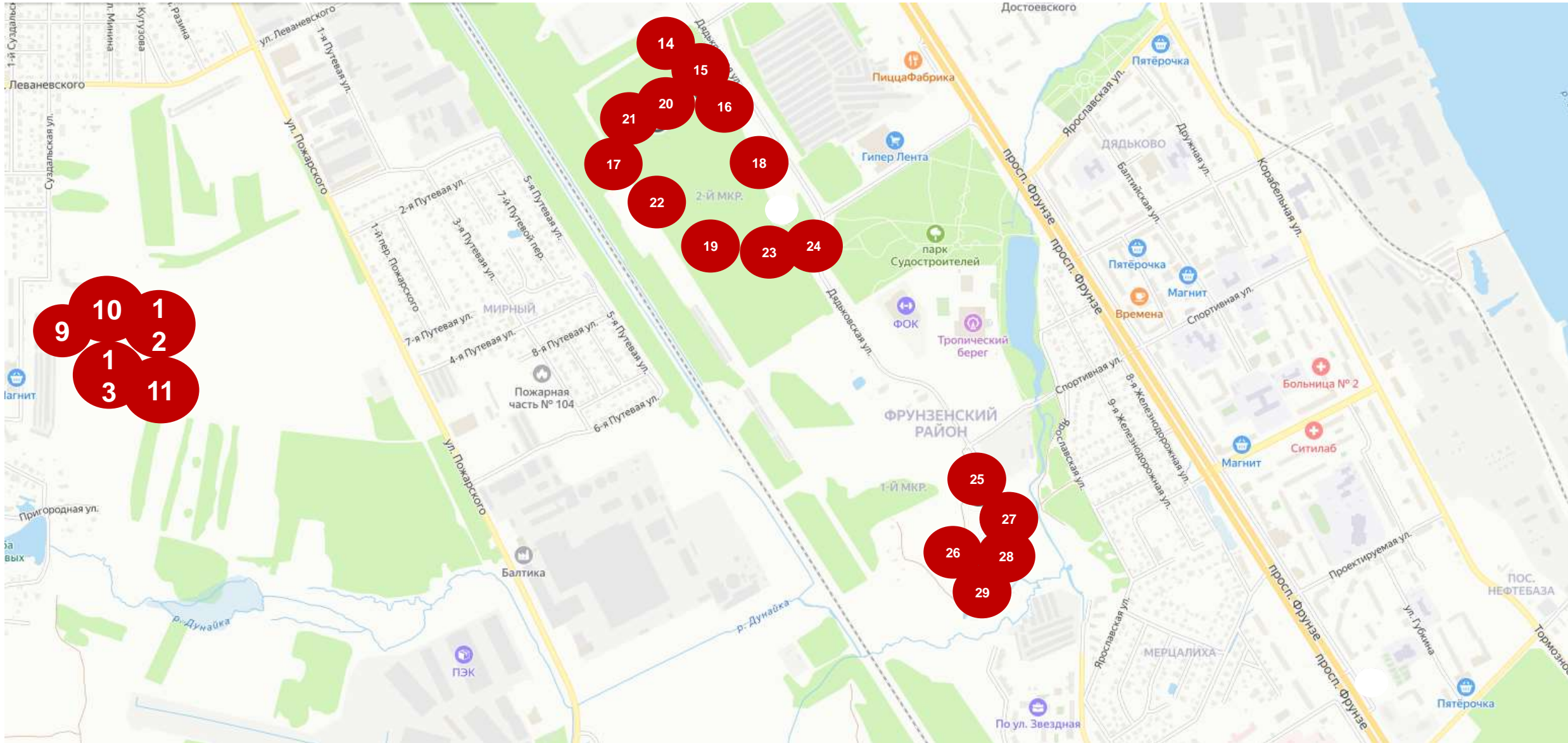
# Площадки для многоквартирного жилищного строительства

## г. Ярославль Краснопереконский район (п. 13)



# Площадки для многоквартирного жилищного строительства

## г. Ярославль Фрунзенский район (п. 14-36)



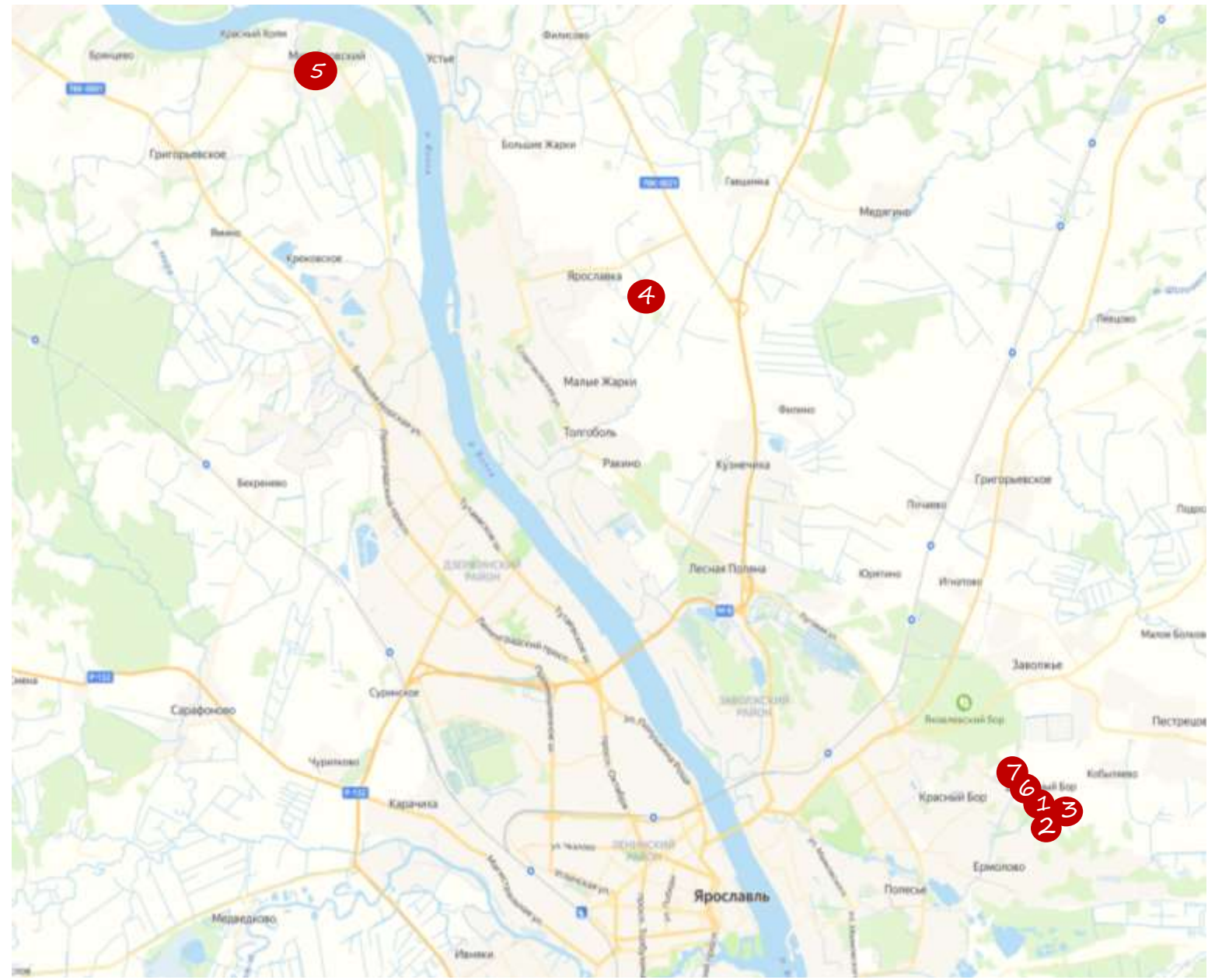
# Площадки для многоквартирного жилищного строительства

## Ярославский район

№ n/n	Адрес площадки	Кадастровый номер участка	Площадь, кв. м	Категория земель
1.	Заволжское сельское поселение, пос. Красный Бор, ул. Мирная, земельный участок 4/1	76:17:107101:284	9 121	Земли населенных пунктов
2.	Заволжское сельское поселение, пос. Красный Бор, ул. Мирная, земельный участок 3/2	76:17:107101:285	5 725	Земли населенных пунктов
3.	Заволжское сельское поселение, пос. Красный Бор, ул. Мирная, земельный участок 3/3	76:17:107101:286	4 776	Земли населенных пунктов
4.	Кузнечихинское сельское поселение, пос. Ярославка	76:17:032201:1422	11 474	Земли населенных пунктов
5.	Некрасовское сельское поселение, пос. Михайловский, ул. Юбилейная, земельный участок 7	76:17:201101:2265	4 000	Земли населенных пунктов
6.	Заволжское сельское поселение, пос. Красный бор, ул. Мирная, земельный участок 5/1	76:17:107101:22667	5 678	Земли населенных пунктов
7.	Заволжское сельское поселение, пос. Красный бор, ул. Мирная, земельный участок 5/2	76:17:107101:22668	5 694	Земли населенных пунктов

# Площадки для многоквартирного жилищного строительства

# Ярославский район



# Площадки для многоквартирного жилищного строительства

г. Рыбинск

№ п/п	Адрес площадки	Кадастровый номер участка	Площадь, кв. м	Категория земель
1.	Черепанова ул., 17а	76:20:070603:53	2 960	Ж1
3.	Проектная ул., 6	76:20:050405:29	5 191	Ж2
4.	Колышкина ул., 21	76:20:040439:4	4 500	Ж1
5.	Ширшова ул., 30	76:20:0000002631	3 931	Ж1
6.	Баррикадная ул., 34а	76:20:060106:217	3 965	Ж1
7.	Партизанская ул., 44	76:20:060106:218	6 744	Ж1
8.	Бульвар 200 лет Рыбинска, 8	76:20:010511:28	3 900	Ж1

# Площадки для многоквартирного жилищного строительства

## г. Рыбинск



# Площадки для многоквартирного жилищного строительства

## Ростовский район

№ n/n	Адрес площадки	Кадастровый номер участка	Площадь, кв. м	Категория земель
1.	г.п. Ростов, Микрорайон №3	76:19:010320:1765	17 888	Земли населенных пунктов
2.	г.п. Ростов, Микрорайон №3	76:19:010320:1768	12 454	Земли населенных пунктов
3.	г.п. Ростов, Микрорайон №3	76:19:010320:1758	8 246	Земли населенных пунктов
4.	г.п. Ростов, Микрорайон №3	76:19:010320:1764	21 063	Земли населенных пунктов
5.	г.п. Ростов, Микрорайон №3	76:19:010320:1766	9 057	Земли населенных пунктов
6.	г.п. Ростов, Микрорайон №3	76:19:010320:1760	10 360	Земли населенных пунктов
7.	г.Ростов, Микрорайон №2, з.у. 12	76:19:010320:2403	5 598	Земли населенных пунктов
8.	г.п. Ростов, Микрорайон №3	76:19:010320:1767	6 945	Земли населенных пунктов
9.	г.п. Ростов, Микрорайон №3	76:19:010320:1763	13 008	Земли населенных пунктов
10.	г.п. Ростов, Микрорайон №3	76:19:010320:1761	3 840	Земли населенных пунктов





# Площадки для многоквартирного жилищного строительства

## Тутаевский район

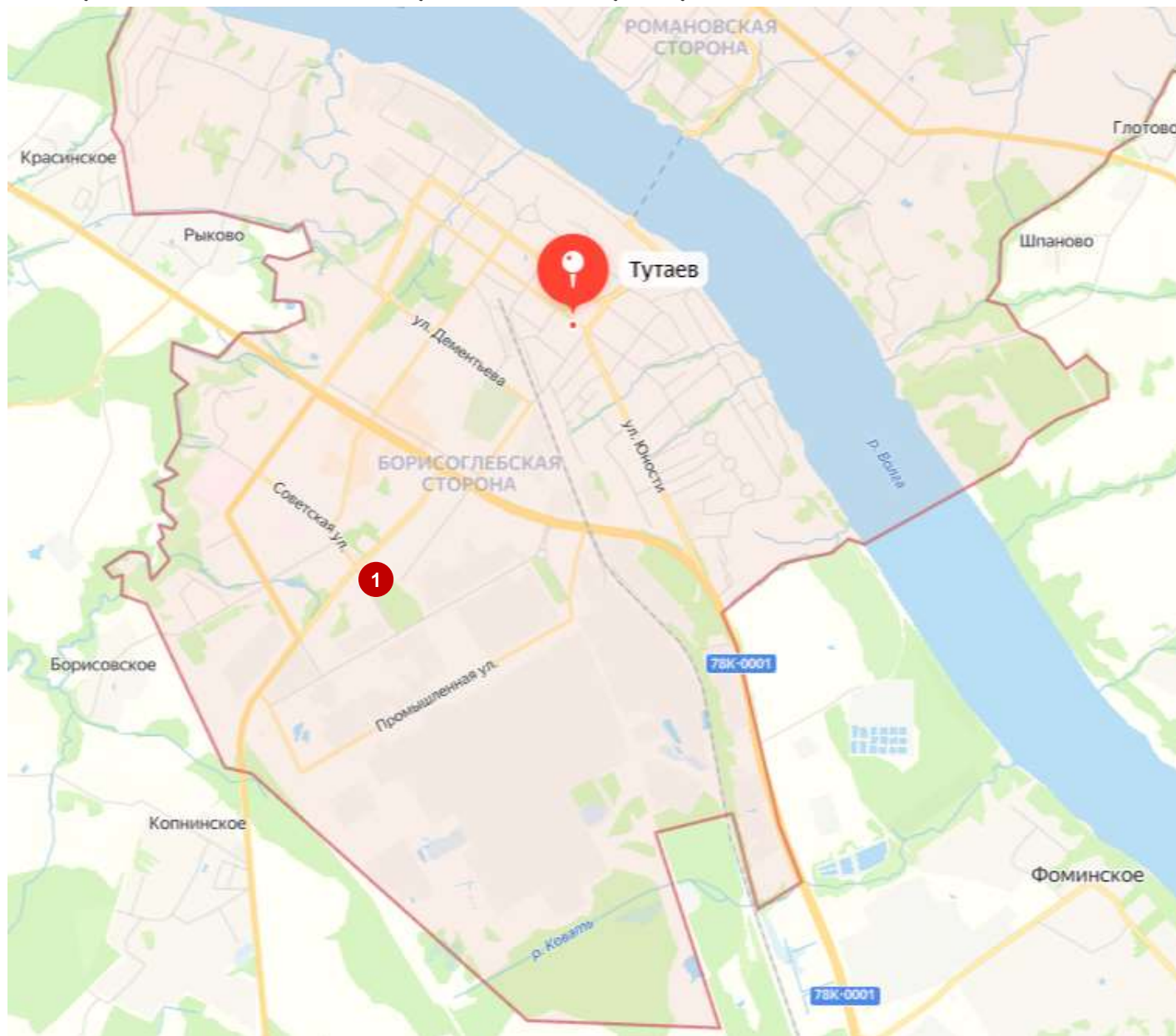
№ п/п	Адрес площадки	Кадастровый номер участка	Площадь, кв. м	Категория земель
1.	г. Тутаев, ул. Ярославская, д. 109	76:21:010112:10	1 414	Земли населенных пунктов
2.	г. Тутаев, ул. Ярославская, д. 99	76:21:010112:21	890	Земли населенных пунктов
3.	г. Тутаев, ул. В. Набережной, у КНС-2	76:21:010149:277	1 922	Земли населенных пунктов
4.	г. Тутаев, ул. В. Набережной, у КНС-2	76:21:010149:266	1 991	Земли населенных пунктов
5.	г. Тутаев, ул. В. Набережной, у КНС-2	76:21:010149:269	1 472	Земли населенных пунктов
6.	г. Тутаев, ул. В. Набережной, у КНС-2	76:21:010149:268	988	Земли населенных пунктов
7.	г. Тутаев, ул. В. Набережной, у КНС-2	76:21:010149:270	2 493	Земли населенных пунктов
8.	г. Тутаев, ул. В. Набережной, у КНС-2	76:21:010149:272	990	Земли населенных пунктов
9.	г. Тутаев, ул. В. Набережной, у КНС-2	76:21:010149:273	1 488	Земли населенных пунктов
10.	г. Тутаев, ул. В. Набережной, у КНС-2	76:21:010149:274	2 570	Земли населенных пунктов
11.	г. Тутаев, ул. Р. Люксембург, у д. 66	б/н	3 684	Земли населенных пунктов

# Площадки для многоквартирного жилищного строительства

# Тутаевский район



## Площадки для многоквартирного жилищного строительства в рамках программы КРТ



## Тутаевский район

Территория (название, в границах каких улиц/мкрн и т.п.)	Кадастровый номер участка	Общая площадь территории, га	Количество формируемых участков
г. Тутаев, ул. Советская	б/н	1,6	3 ЗУ под МКД 1 ЗУ под улицу Р. Люксембург

# Площадки для многоквартирного жилищного строительства

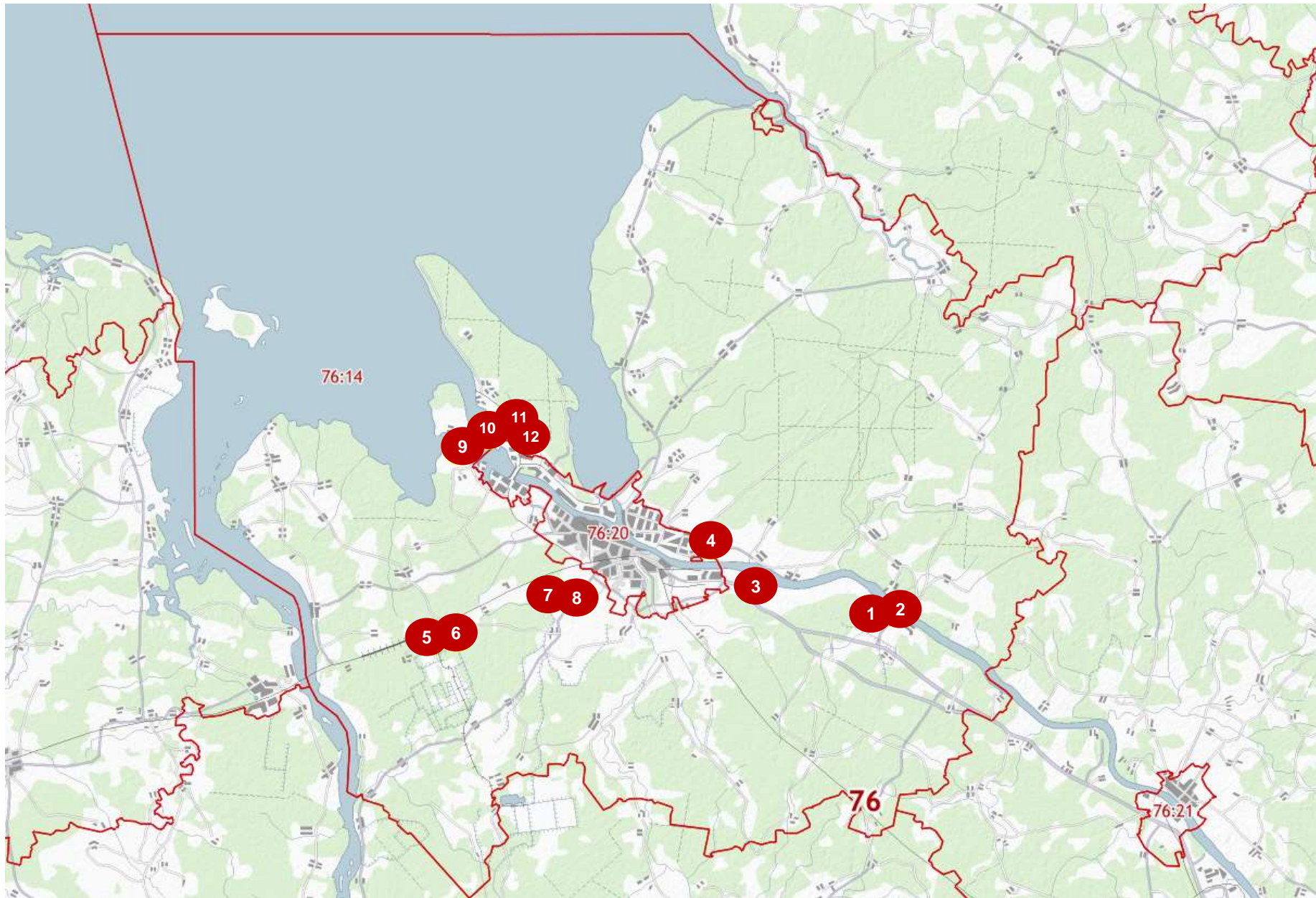
## Рыбинский район

№ n/n	Адрес площадки	Кадастровый номер участка	Площадь, кв. м	Категория земель
1.	Песоченский сельский округ, п. Песочное, ул. Октябрьская	76:14:050501:2815	2 784	Земли населенных пунктов
2.	Песоченский сельский округ, п. Песочное, ул. Октябрьская	76:14:050501:3186	2 784	Земли населенных пунктов
3.	Волжский сельский округ, п. Ермаково	76:14:050412:1615	1 295	Земли населенных пунктов
4.	Назаровский сельский округ, д. Назарово, ул. Школьная	76:14:030136:497	2 340	Земли населенных пунктов
5.	Тихменевский сельское поселение, п. Тихменево, ул. Центральная, д. 5	76:14:040102:372	1 543	Земли населенных пунктов
6.	Тихменевское сельское поселение, п. Тихменево, ул. Коммунистическая, д. 6	76:14:040102:364	1 518	Земли населенных пунктов
7.	Покровское сельское поселение, п. Искра Октября, ул. Молодежная, д. 4б	76:14:040401:554	2 784	Земли населенных пунктов
8.	Покровское сельское поселение, п. Искра Октября, ул. Молодежная, д. 4а	76:14:040401:555	2 784	Земли населенных пунктов

# Площадки для многоквартирного жилищного строительства

## Рыбинский район

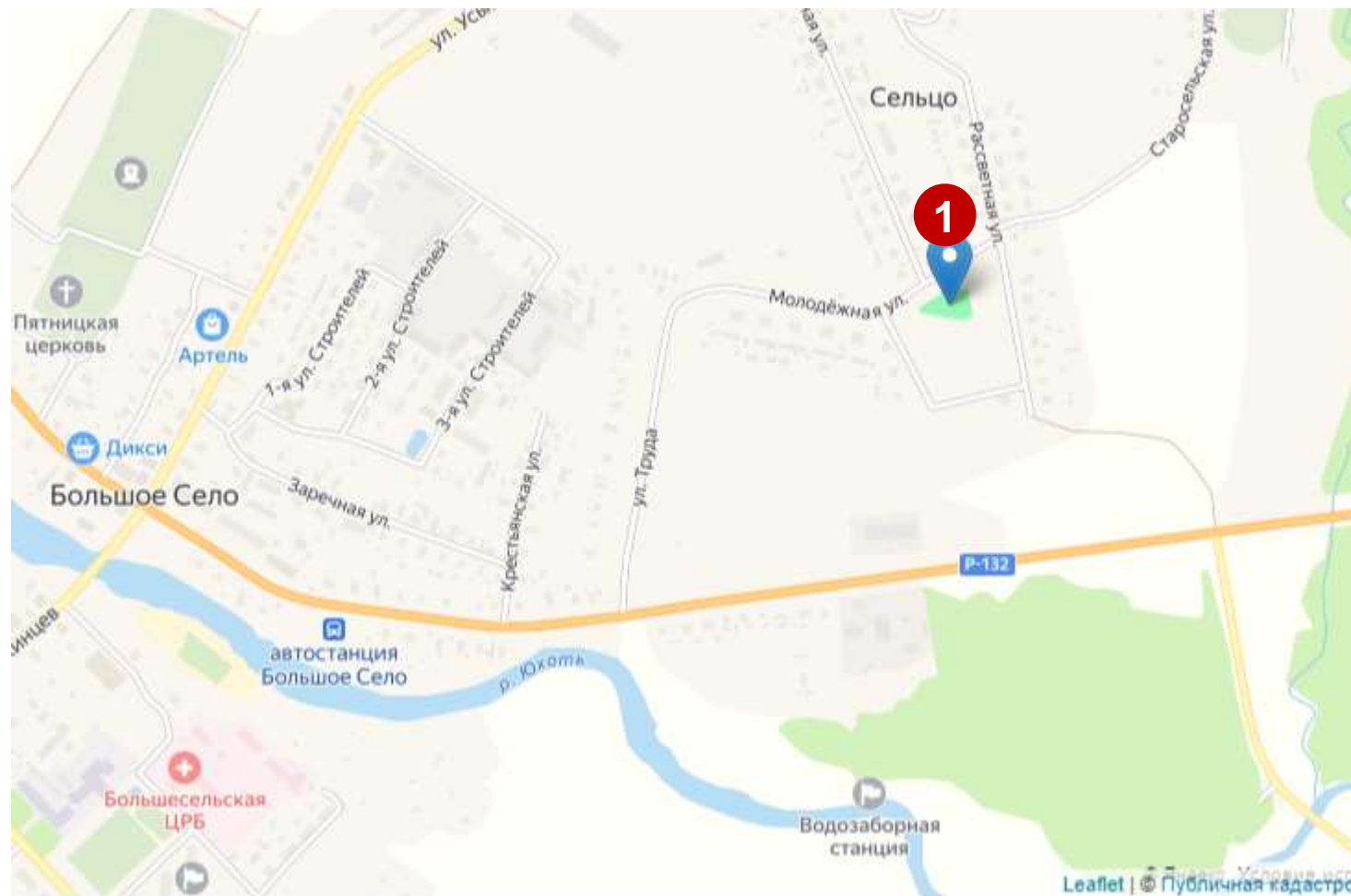
№ n/n	Адрес площадки	Кадастровый номер участка	Площадь, кв. м	Категория земель
9.	Судоверфское сельское поселение, п. Судоверфь, ул. Судостроительная, д. 32	76:14:010403:2419	1 763	Земли населенных пунктов
10.	Судоверфское сельское поселение, п. Судоверфь, ул. Судостроительная, д. 33	76:14:010403:2420	2 349	Земли населенных пунктов
11.	Судоверфское сельское поселение, п. Судоверфь, ул. Судостроительная, д. 31	-	2 100	Земли населенных пунктов
12.	Судоверфское сельское поселение, п. Судоверфь, ул. Судостроительная, д. 34	-	1 443	Земли населенных пунктов







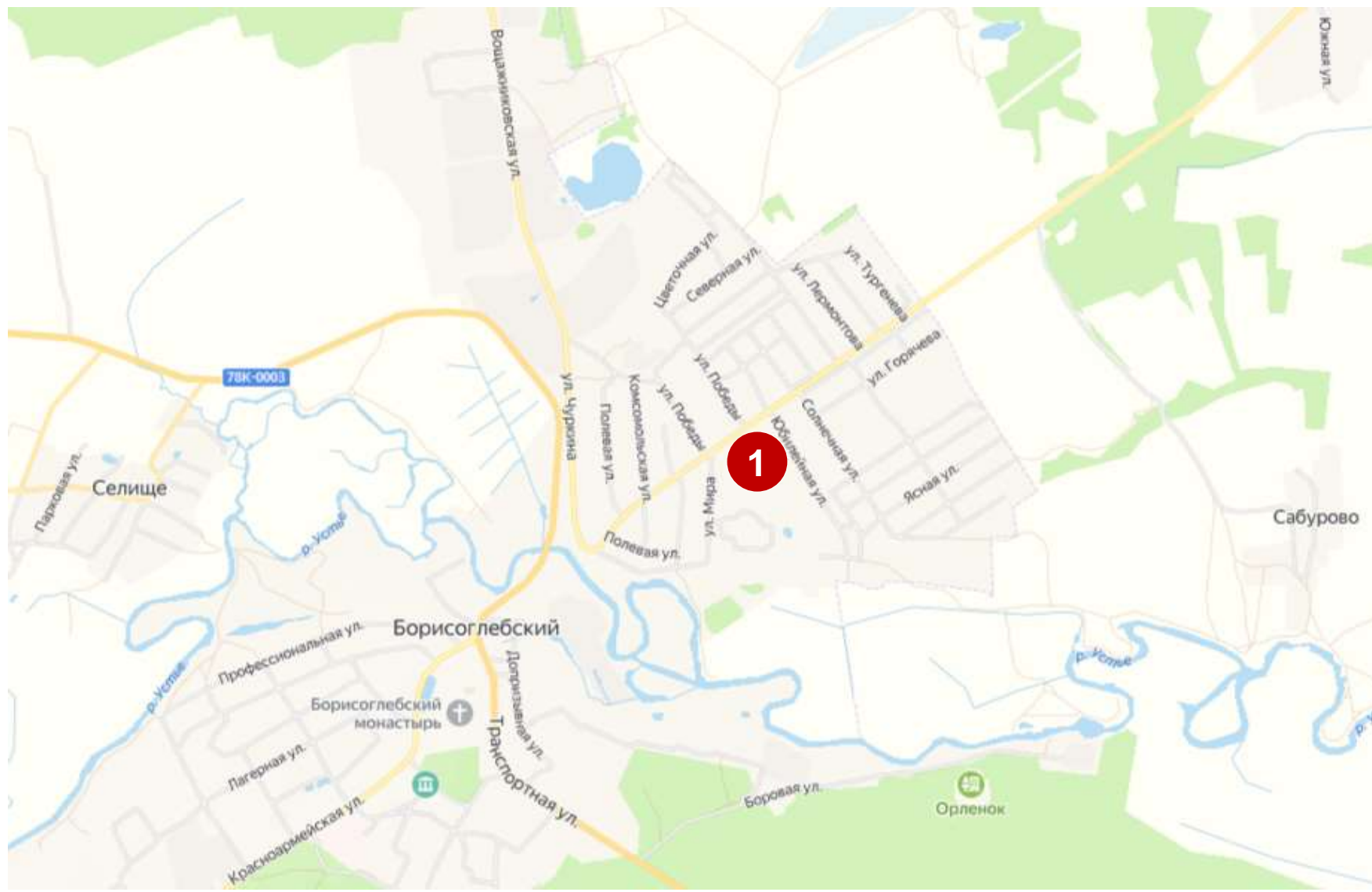
Адрес площадки	Кадастровый номер участка	Площадь, кв. м	Категория земель
д. Сельцо, ул. Молодежная	76:01:010137:51	2179	Земли населённых пунктов



# Площадки для многоквартирного жилищного строительства

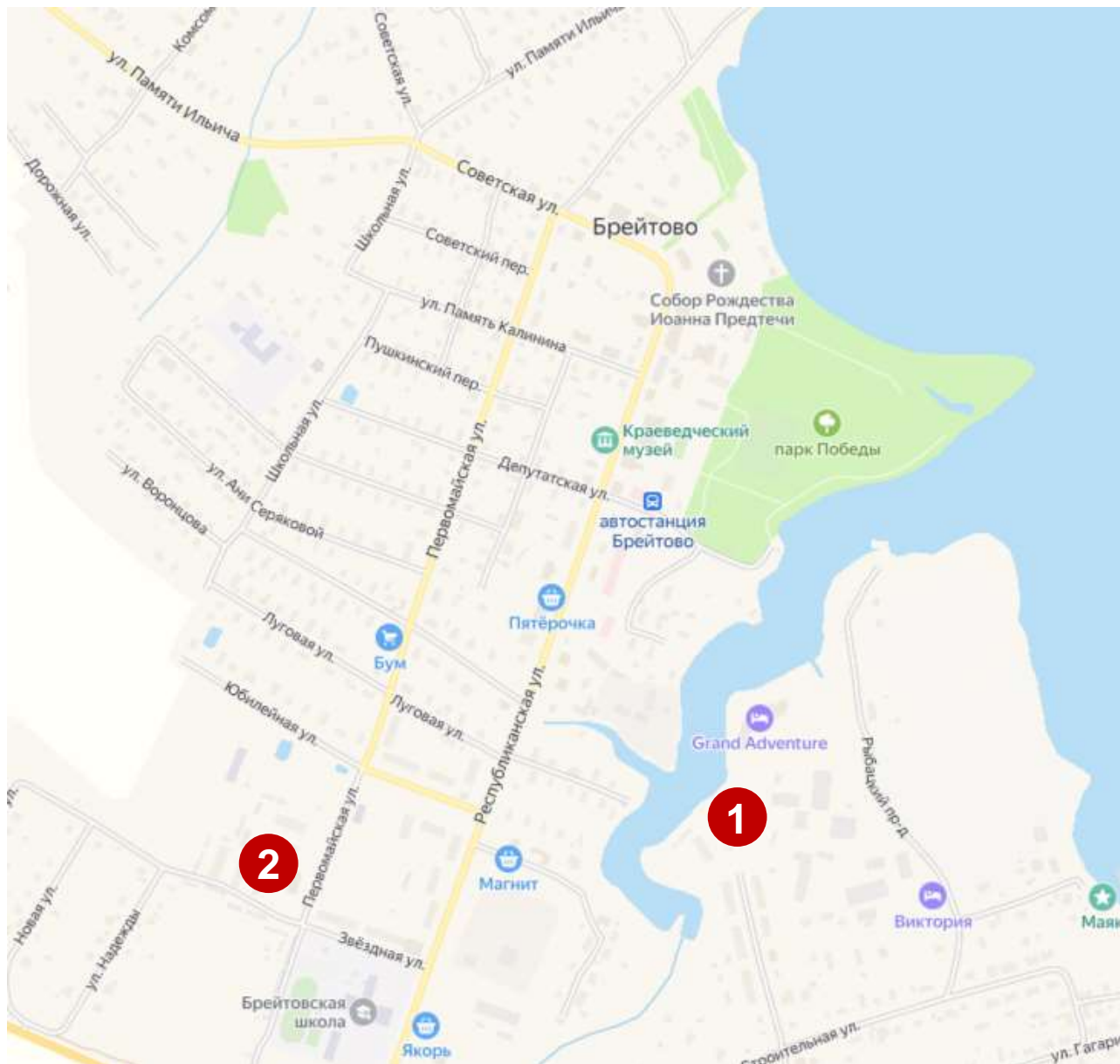
# Борисоглебский район

Адрес площадки	Кадастровый номер участка	Площадь, кв. м	Категория земель
п. Борисоглебский, ул. Юбилейная	76:02:130239:65	1480	Земли населенных пунктов



# Площадки для многоквартирного жилищного строительства

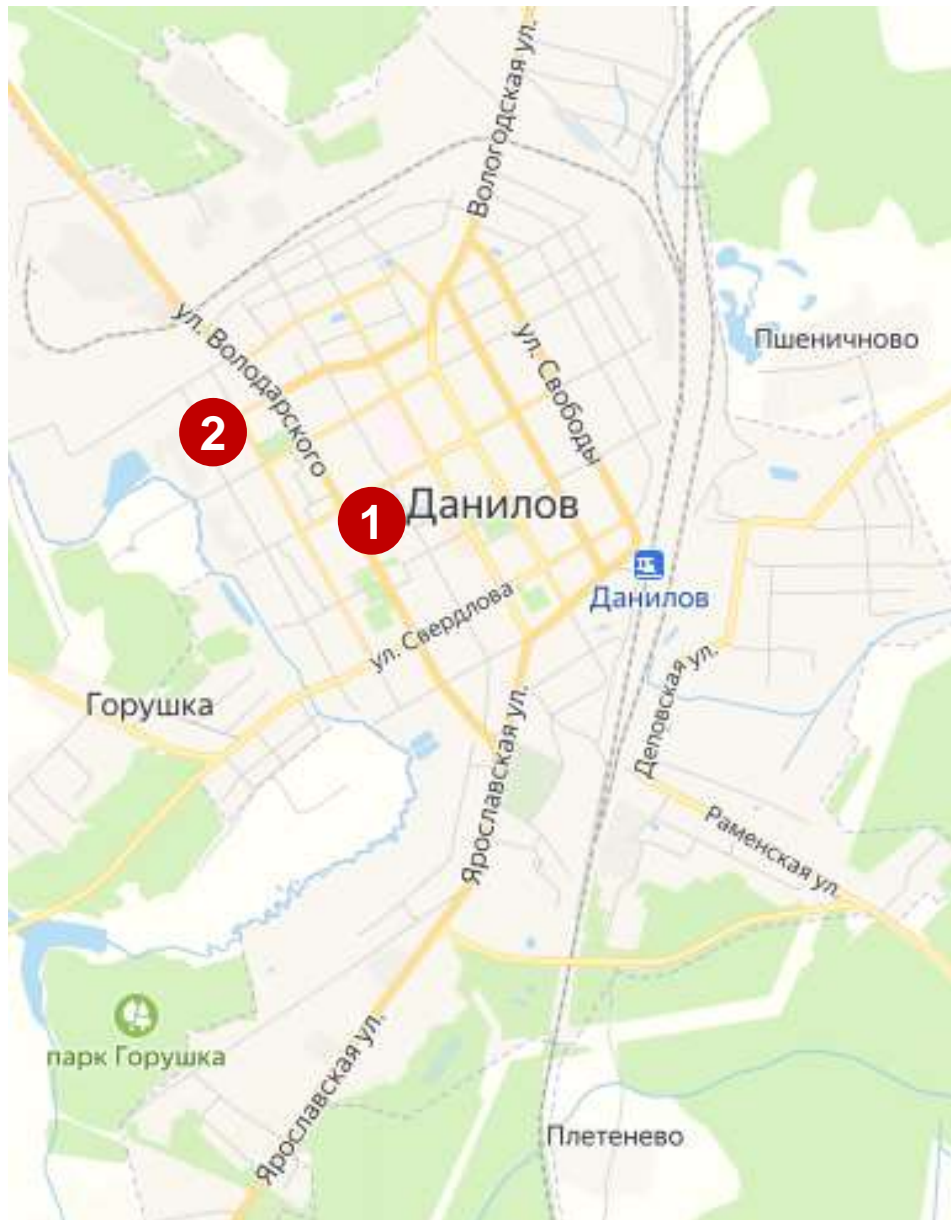
## Брейтовский район



№ n/n	Адрес площадки	Кадастровый номер участка	Площадь, кв. м	Категория земель
1.	с. Брейтово, ул. Механизаторов, д.1	76:03:0111430:20	1 540	Земли населенных пунктов
2.	с. Брейтово, ул. Звездная, д.6	Не сформирован	1 947	Земли населенных пунктов

## Площадки для многоквартирного жилищного строительства

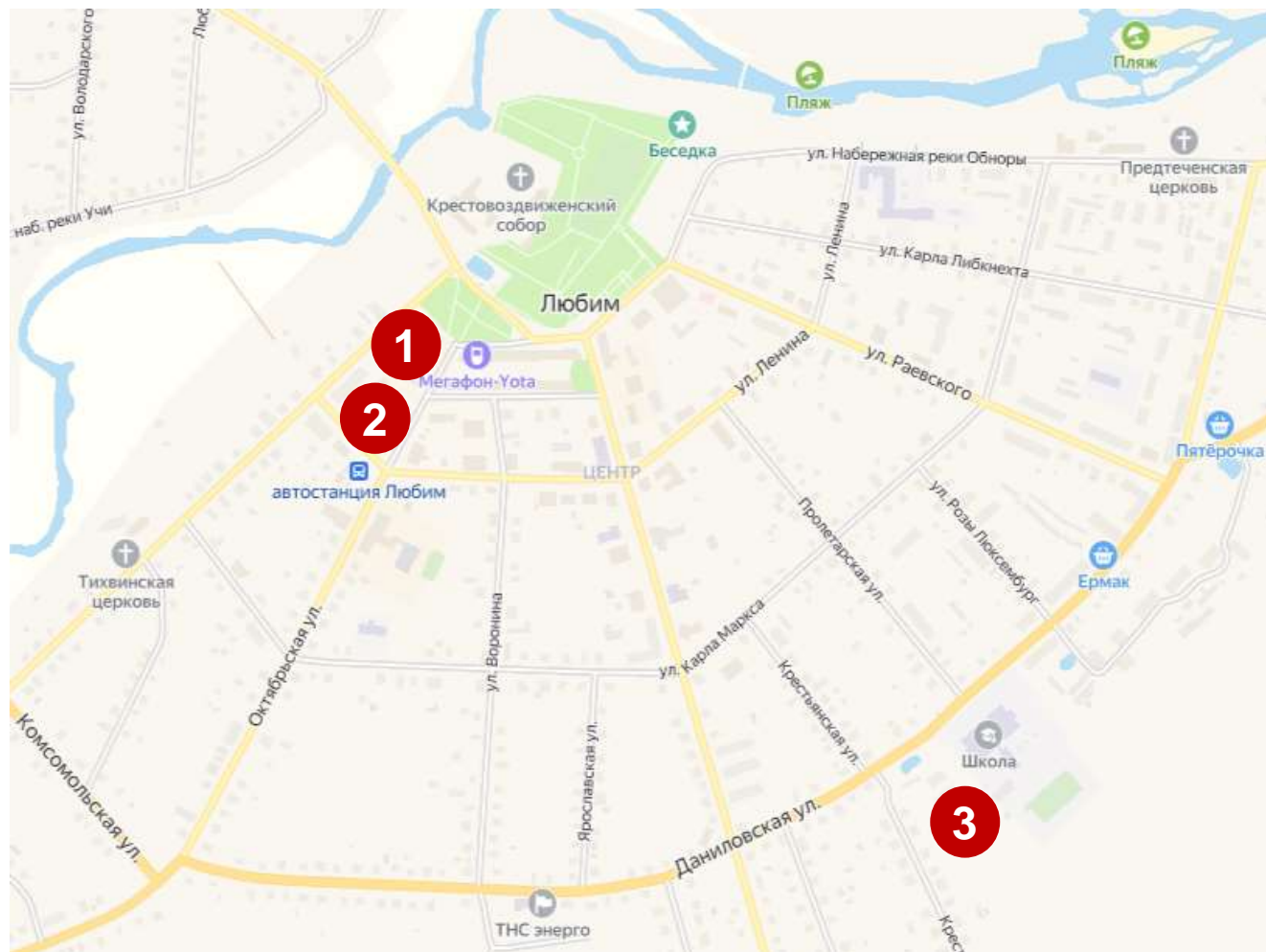
## Даниловский район



№ n/n	Адрес площадки	Кадастровый номер участка	Площадь, кв. м	Категория земель
1.	г. Данилов, ул. Урицкого, д. 23	76:05:010305:1 1	1994	Земли населенных пунктов
2.	г. Данилов, ул. Заводская, д. 6	76:05:010101:6 48	2249	Земли населенных пунктов

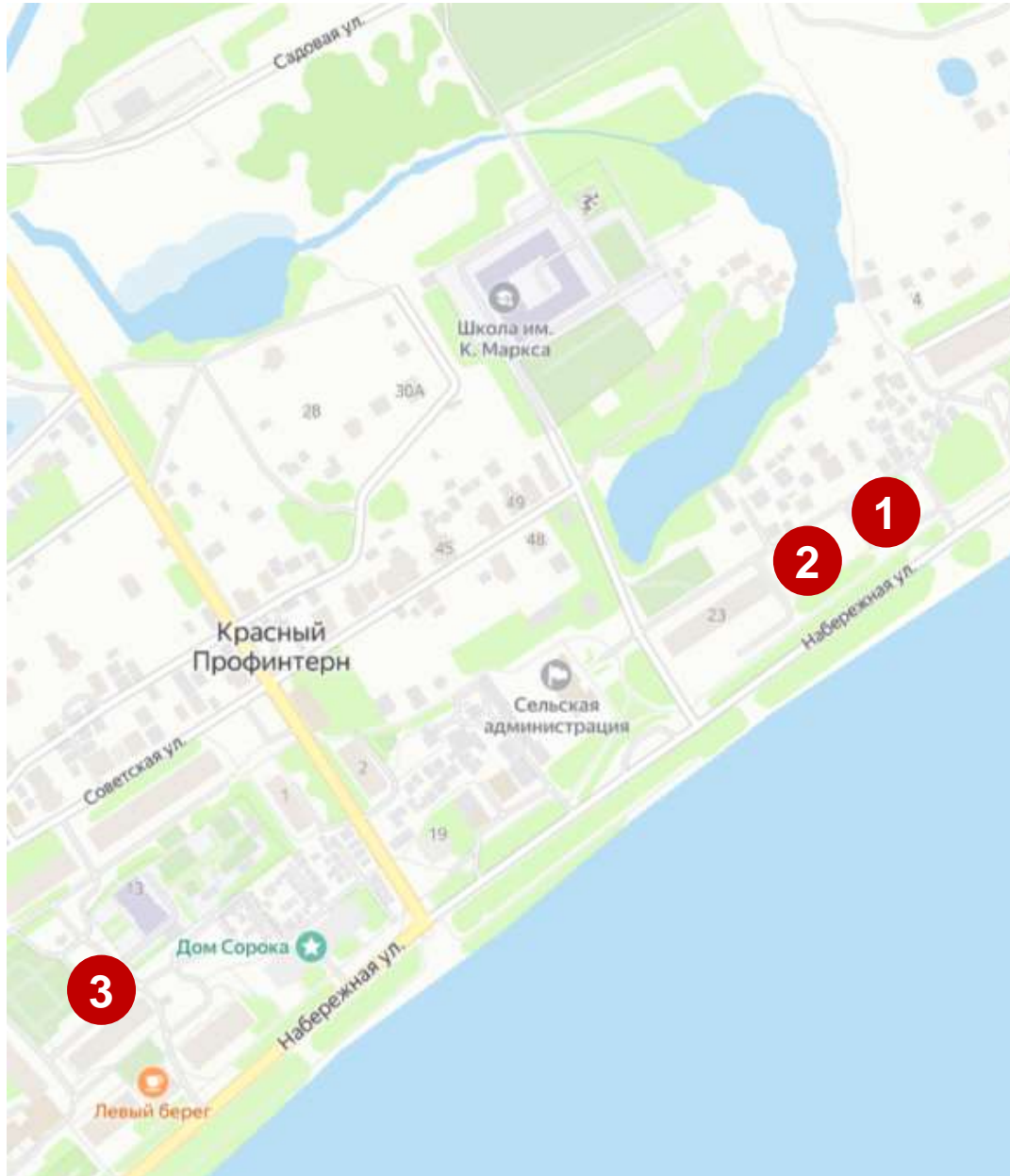
# Площадки для многоквартирного жилищного строительства

## Любимский район



№ п/п	Адрес площадки	Кадастровый номер участка	Площадь, кв. м	Категория земель
1.	г. Любим, ул. Октябрьская, д.8.	76:06:010202:181	2 216	Земли населённых пунктов
2.	г. Любим, ул. Ленина, д.9	76:06:010202:182	1 191	Земли населённых пунктов
3.	г. Любим, улица Даниловская, земельный участок 64г	76:06:010405:88	2 429	Земли населённых пунктов

## Площадки для многоквартирного жилищного строительства

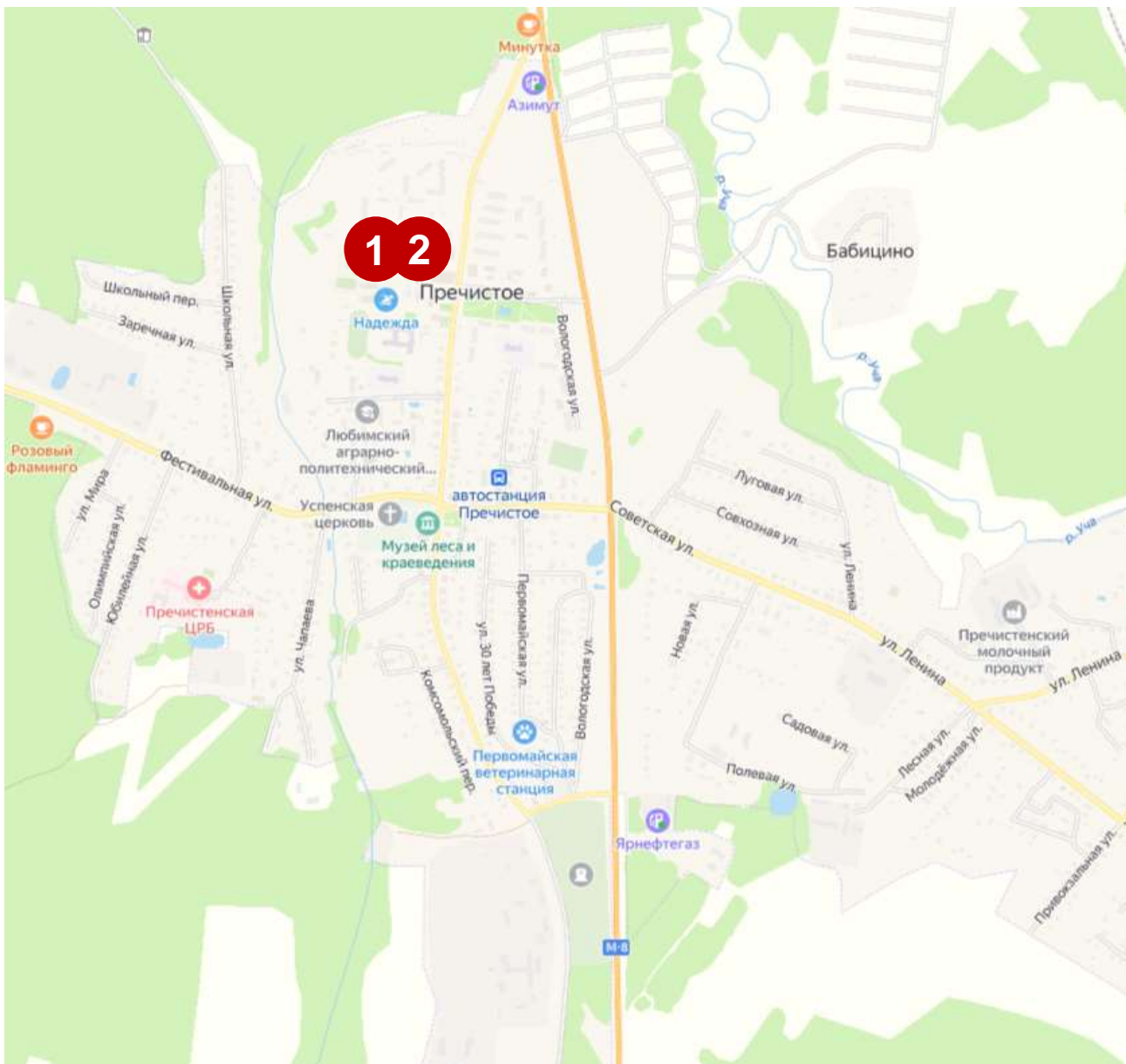


## Некрасовский район

№ п/п	Адрес площадки	Кадастровый номер участка	Площадь, кв. м	Категория земель
1.	р.п. Красный Профинтерн, ул. Набережная	76:09:014501:1837	1 567	Земли населённых пунктов
2.	р.п. Красный Профинтерн, ул. Набережная, д. 24	76:09:014501:552	1 000	Земли населённых пунктов
3.	р.п. Красный Профинтерн, ул. Набережная	76:09:014501:1699	1 304	Земли населённых пунктов

# Площадки для многоквартирного жилищного строительства

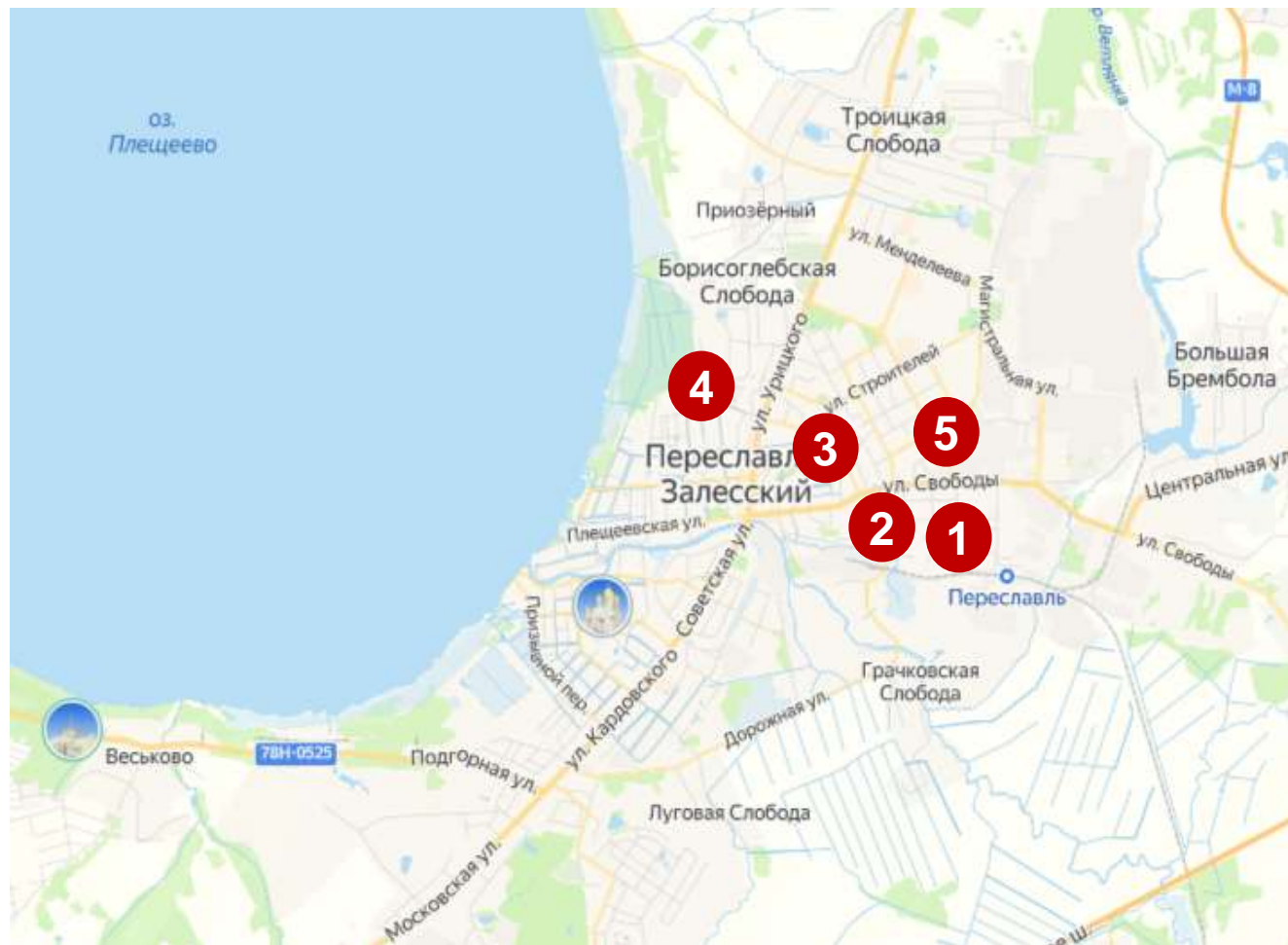
## Первомайский район



№ п/п	Адрес площадки	Кадастровый номер участка	Площадь, кв. м	Категория земель
1.	рп. Пречистое, ул. Ярославская, земельный участок 2	76:10:110101:13 395	2 000	Земли населенных пунктов
2.	рп. Пречистое, ул. Ярославская, земельный участок 3	76:10:110101:13 394	2 000	Земли населенных пунктов

## Площадки для многоквартирного жилищного строительства в рамках программы КРТ

## г. Переславль-Залесский

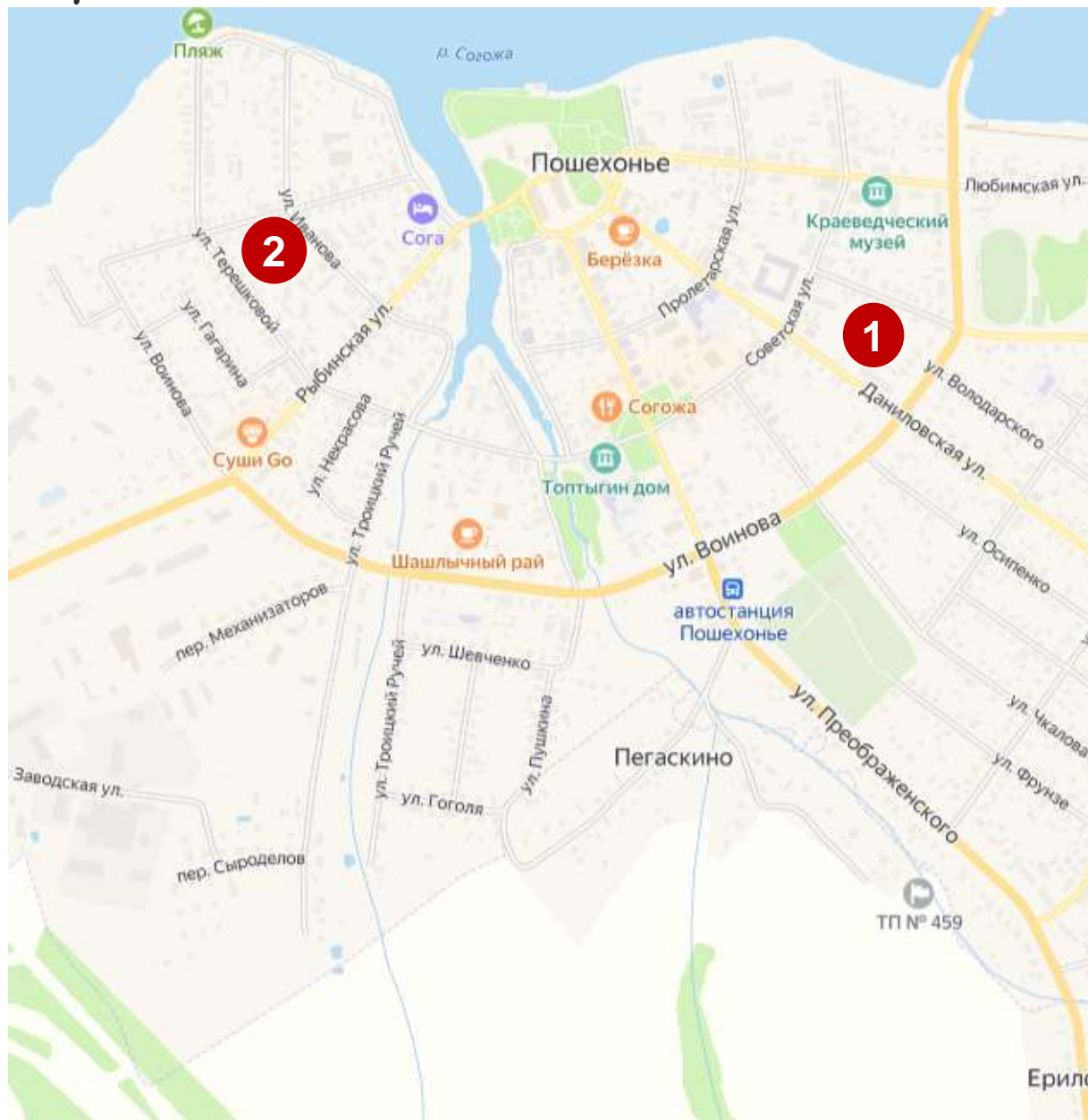


№ п/п	Территория (название, в границах каких улиц/мкрн и т.п.)	Кадастровый (е) номер (а) участка (ов)	Общая площадь территории, га
1.	Территория, в границах ул. Красный текстильщик, ул. Свободы, ул. Красноэховская	76:18:010807	2 9917
2.	Ярославская область, Переславский район, г. Переславль-Залесский, ул. Парковая, возле дома 2	76:18:010818:1 5	6 500
3.	Ярославская область, Переславский район, г. Переславль-Залесский, ул. Кошелевская	76:18:010937:1 57	6 800
4.	Ярославская область, Переславский район, г. Переславль-Залесский, ул. Комсомольская, д. 59	76:18:010107:1 06	10 300
5.	Ярославская область, Переславский район, г. Переславль-Залесский, ул. Заводская, участок 19	76:18:010958:2 89	2 800



## Площадки для многоквартирного жилищного строительства

## Пошехонский район



№ п/п	Территория (название, в границах каких улиц/мкрн и т.п.)	Кадастровый (е) номер (а) участка (ов)	Общая площадь территории, га
1.	г. Пошехонье, ул. Даниловская, д. 25	76:12:010313:9	3 800
2.	г. Пошехонье, ул. Иванова, д. 30 а	76:12:010206:44	1 000